

ОБЩИНСКИ СЪВЕТ - КАРНОБАТ
гр. Карнобат, ул. "19 септември" бр. "Български" 12
Регистрационен номер и дата
551/22.05.26

ДО: ОБЩИНСКИ СЪВЕТ  
ГРАД КАРНОБАТ

## ДОКЛАДНА ЗАПИСКА

от МАРГАРИТА СТАМАТОВА – ПРЕДСЕДАТЕЛ  
на ОБЩИНСКИ СЪВЕТ КАРНОБАТ

ОТНОСНО: Разполагане на съоръжение – билборд на АМ „Тракия“, км.326+607  
ляво

В Общински съвет е постъпило искане от „МЕДИА ГРУП“ ЕООД за разрешение за поставяне на рекламно съоръжение – билборд формат 8,00x4,00 на АМ Тракия, км. 326+607 ляво., като дружество е започнало процедурата в ОПУ Бургас. След разглеждане на проекта с приложеното към него геодезическо заснемане и извършване на проверка на място, ОПУ е установила че рекламното съоръжение попада и в обхвата на обслужващата зона на АМ Тракия – в ПИ с идентификатор 36525.284.130 НТП на селскостопански, горски, ведомствен път – публична собственост на Община Карнобат.

Съгласно чл. 5, ал. 2 от ЗП обхватът на пътя е площта, върху която са разположени земното платно и ограничителните ивици от двете му страни, заедно с въздушното пространство над него на височина, определена с нормите за проектиране на пътищата. От представените към искането документи се установява, че рекламното съоръжение ще засегне въздушното пространство на ПИ с идентификатор 36525.284.130 по КККР на град Карнобат, собственост на Община Карнобат. За продължаване процедурата за издаване на разрешение за специално ползване на пътя чрез изграждане на рекламno съоръжение на АМ Тракия, км. 326+607 ляво е необходимо съгласието на собственика на имота, чийто обхват е засегнат от съоръжението.

Според нормата на чл. 8 от ЗОС разпореждането с имоти и вещи - общинска собственост, се извършва под общото ръководство и контрол на общинския съвет, който е и компетентният орган да разгледа искането за разполагане на рекламното съоръжение в обхвата и обслужващата зона на общинския имот.

Искането е разгледано от общинска администрация, предвид че при поставянето на рекламното съоръжение няма да се препятства нормалното ползване на имота общинска собственост, не застрашава безопасността и не засяга елементи на пътя.

Предвид горното, предлагам Общинския съвет да приеме следното

### РЕШЕНИЕ:

Общински съвет Карнобат, на основание чл. 21, ал. 1 т. 8 от ЗМСМ във връзка с чл. 8, ал. 1 от ЗОС дава съгласие за разполагане на съоръжение – билборд с размери 8,00x4,00 на АМ Тракия, км. 326+607 ляво, рамката на което съоръжение да навлиза във въздушното пространство на ПИ с идентификатор 36525.284.130 по КККР на град Карнобат, собственост на Община Карнобат.

ВНОСИТЕЛ:

Маргарита Стаматова

ОБЩИНСКИ СЪВЕТ - КАРНОБАТ
гр. Карнобат ул. "България" 12
Регистр./държавен номер и дата
550/22.05.26

ДО:

МАРГАРИТА СТАМАТОВА –  
ПРЕДСЕДАТЕЛ НА ОБЩИНСКИ СЪВЕТ  
ОБЩИНА КАРНОБАТ

ОТ:

ЯНКО ЯНКОВ  
УПРАВИТЕЛ НА „МЕДИА ГРУП“ ЕООД  
ЕИК 123763333


**ОТНОСНО:** Решение за съгласие на Общински съвет Карнобат за разполагане на съоръжение – билборд на АМ „Тракия“


УВАЖАЕМА Г-ЖО СТАМАТОВА,

Във връзка със започнала процедура в ОПУ Бургас за издаване на разрешение за разполагането на съоръжение – билборд с размери 8,00x4.00 на АМ Тракия, км. 326 + 607 ляво, рамката на което съоръжение навлиза във въздушното пространство на ПИ с идентификатор 36525.284.130 по КККР на град Карнобат, собственост на Община Карнобат ни е необходимо съгласието на Общински съвет Карнобат. В тази връзка, моля, Общински съвет – Карнобат да приеме решение с което дава съгласието си за разполагане на гореописаното съоръжение.

Моля, по възможност в спешен порядък да разгледате въпроса на предстоящото заседание на Общински съвет Карнобат, за да може процедурата по издаване на разрешението в ОПУ Бургас да продължи.


С уважение,





МИНИСТЕРСТВО НА РЕГИОНАЛНОТО  
РАЗВИТИЕ И БЛАГОУСТРОЙСТВОТО  
АГЕНЦИЯ „ПЪТНА ИНФРАСТРУКТУРА“

ОДОБРЯВАМ:  
/ инж. Митко Цорязов /  
ДИРЕКТОР НА ОПУ-БУРГАС



ПРОТОКОЛ ОТ ПРЕДВАРИТЕЛЕН ОГЛЕД  
№ 11/05.05.2026 г.

Днес, 05.05.2026 год., комисия в състав:

1. инж. Мара Костова – ст. експерт отдел ИРД при ОПУ- Бургас;
2. инж. Георги Георгиев – ст. специалист АМ „Тракия“ при ОПУ- Бургас;
3. инсп. Пеньо Господинов – представител на сектор „Пътна полиция“- ОД на МВР гр. Бургас;
4. Янко Янков – управител на "МЕДИА ГРУП" ЕООД;

След като направи предварителен оглед на предложеното място за изграждане на рекламно съоръжение (РС) на АМ Тракия при км 326+607 ляво, с площ на съоръжението /без стойките/ 32 м<sup>2</sup> прецени, че предложеното място в обхвата и обслужващата зона на пътя в ПИ № 36525.284.130 област Бургас, община Карнобат, гр. Карнобат, вид собств. Общинска публична, вид територия Земеделска, НТП За селскостопански, горски, ведомствен път, площ 5592 кв. м, стар номер 001130, Заповед за одобрение на КККР РД-18-703/14.03.2018 г., издадена от ИЗПЪЛНИТЕЛЕН ДИРЕКТОР НА АГКК, отговаря на изискванията на чл.15, ал.1, точки 1,2,3,4,5,6 и чл. 2а от Наредбата за специално ползване на пътищата.

Издаването на РСПП чрез изграждане на РС е възможно при следните условия:

1. Да се спазва одобреният от АПИ конструктивен проект и технически проект.
  2. При претенции на трети лица за навлизане в частна собственост, собственика на РС решава самостоятелно възникналия проблем, без да намесва АПИ.
  3. При реконструкция на пътя, РС се измества за сметка на собственика на РС.
  4. При изграждане на РС в близост до трасета на газопроводи, изкопните работи да се извършват ръчно, като се забраняват всякакви заваръчни работи на обекта.
  5. Собственикът се задължава преди поставяне на РС да направи съответните съгласувания със службите, стопанисващи подземния и надземен инженерен кадастър /ВиК, Електроснабдяване, ВН и др./ за наличие на изграден такъв в непосредствена близост до мястото на РС.
  6. В случай, че РС попада в (или засяга) обслужващата зона на пътя, преди изграждането му, собственикът на РС да извърши съгласуване със собственика на поземления имот. Към искането за издаване на РСПП чрез изграждане на РС, да се приложи копие на документ на собственост и нотариално заверено съгласие от собственика на имота.
  7. При изграждане на пътни връзки към нови обекти, рекламното съоръжение следва да се премести за сметка на собственика на РС.
  8. Собственикът се задължава в срок до 3 /три/ месеца да подаде искане за издаване на Разрешение за изграждане на рекламното съоръжение. В противен случай съгласуването на избраните места става недействително и позициите се преотстъпват на друго лице.
  9. Допустимата максимална скорост в участъка е 140 км/ч. и съгласно таблица 18 от Наредба № РД-02-20-2/28.08.18 г. за проектиране на пътища, широчината на зоната за безопасност е 16,00 м. РС ще бъде изградено на отстояние 7,10 м от ръба на пътната настилка на аварийната лента до носещата му колона и на 3,10 м до рекламното пано на съоръжението. Пред РС има изградена ограничителна система за пътища (ОСП), която отговаря на изискванията на БДС EN 1317.
- Комисията прецени, че не е необходимо поставяне на ограничителна система за пътища (ОСП).

За издаване на "Разрешение за изграждане на рекламно съоръжение" по образец, заинтересованото лице следва да представи в ОПУ искане, придружено от:

а. Копие от документа за платена такса за издаване на разрешението.

б. Съгласуван от АПИ/ОПУ проект част „Конструкции“ на РС или декларация-съгласие за изграждане на рекламно съоръжение, съответстващо на определен тип проект.

в. Проект част „Пътна“ в 3 / три / екземпляра и в следния обем и съдържание:

- Подробна обяснителна записка;

- Ситуация на пътя с указване на мястото за поставяне на РС. На нея се означават: обхвата на пътя, обслужваща зона на пътя; отстояние на РС до ръба на асфалтовата настилка; отводнителни съоръжения (водостоци, пътни и предпазни окопи, отводнителни улеи, оточни шахти, колекторни и дренажни системи); предпазни съоръжения; подпорни, укрепителни стени, габиони и др.; съоръжения и комуникации, собственост на други ведомства. Ситуацията да обхваща участък от пътя 300 м. преди и 300 м. след мястото, където се предвижда изграждане на РС.

- Типов напречен профил при мястото за изграждане на РС с отразени конструкцията и фундамента на РС в М 1:50 и детайли;

- GPS координати;

- Копие на удостоверение за пълна проектантска правоспособност и копие от полица за застраховка „Професионална отговорност на участниците в проектирането и строителството“. В случай, че полицата е на името на фирма – документ, от който да е видно, че същата се отнася и за проектанта.

- Всички чертежи да бъдат подпечатани от проектант с пълна проектантска правоспособност по част „Транспортно строителство и транспортни съоръжения“.

г. Да се представи декларация за съгласие от общината и решение от общински съвет за разполагане на РС в ПИ – общинска публична собственост.

10. Да се представи проект в сектор ПИ при ОД на МВР за временна сигнализация съгласно Наредба №3/16.08.2010г. за временната организация и безопасността на движението при извършване на строителни и монтажни работи по пътищата и улиците и да се осигури представител на органите на МВР за приемане на ВОД преди започване на изграждането на РС.

11. Настоящият протокол не дава право за изграждане на РС.

12. Настоящият протокол е валиден до 05.08.2026 г. /3 месеца от датата на издаване/.

#### КОМИСИЯ в състав:

1..... / инж. Мара Костова /

2..... / инж. Георги Георгиев /

3..... / инсп. Пеньо Господинов /

4..... / Янко Янков /

НАЧАЛНИК ОТДЕЛ ИРД:

/инж. Христо Цуров/